



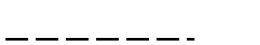









HYVÄKSYTTÄVÄ ASEMAKAAVA

ASEMAKAAVAMERKINNÄT JA -MÄÄRÄYKSET:

-  Lähivirkistysalue.
-  Suojaviheralue.
-  3 m kaava-alueen rajan ulkopuolella oleva viiva.
-  Korttelin, korttelinosan ja alueen raja.
-  Ohjeellinen alueen tai osa-alueen raja.
- KANGASALANTIE**
-  Kadun nimi.
-  Katu.
-  Tori.
-  Jalankululle ja polkupyöräilylle varattu katu.
-  Ohjeellinen jalankululle ja polkupyöräilylle varattu alueen osa.
-  Ohjeellinen kadun tai liikennealueen alittava kevyen liikenteen yhteys.
-  Katualueen rajan osa, jonka kohdalta ei saa järjestää ajoneuvoliittymää.

POISTETTAVA ASEMAKAAVA

Poistettava asemakaava.
3m sen asemakaava-alueen ulkopuolella oleva viiva, jonka sisäpuolelta asemakaavamerkinnät ja -määräykset poistetaan.

ASEMAKAAVAN MUUTOS

Kaupunki	Kangasala
Osa-alue	Vatiala/2, Ilkko/5
Kortteli	Katualue sekä siihen liittyvät virkistys-, suojaviher- ja torialueet.
Mittakaava	1:1000
Numero	860

Tällä asemakaavalla muutetaan Hämeen lääninhallituksen 09.07.1969, 09.11.1973, 30.12.1976 ja 12.12.1984 vahvistamia sekä Kangasalan valtuuston 13.10.2014 hyväksymää asemakaavaa.


Kangasalan kaupungin elin ympäristövaltuusto on päätöksellään 14.05.2024 § 88 hyväksynyt tämän asemakaavan määräyksineen.

Majja Lilja
Majja Lilja
Toimistosuhteeri

Pohjakartta täyttää kaavoitusmittausasetuksen (1284/1999) määräykset.

Simo Veijalainen
Simo Veijalainen
Maanmittausinsinööri
12.12.2023

01.01.2012 alkaen käytämme suunnitteluyössä EUREF-FIN GK 24 tasokoordinaattijärjestelmää.

 **KANGASALAN KAUPUNKI** **TEKNINEN KESKUS** **KAAVOITUS**

Sirpa Pitkämäki
piirtänyt

Juhana Palokangas
Elisa Ruonakoski
suunnitellut

Anna-Leena Lehtiniemi
Anna-Leena Lehtiniemi
kaupunginarkkitehti

LTK	14.05.2024
LTK	12.03.2024
LTK	12.12.2023