


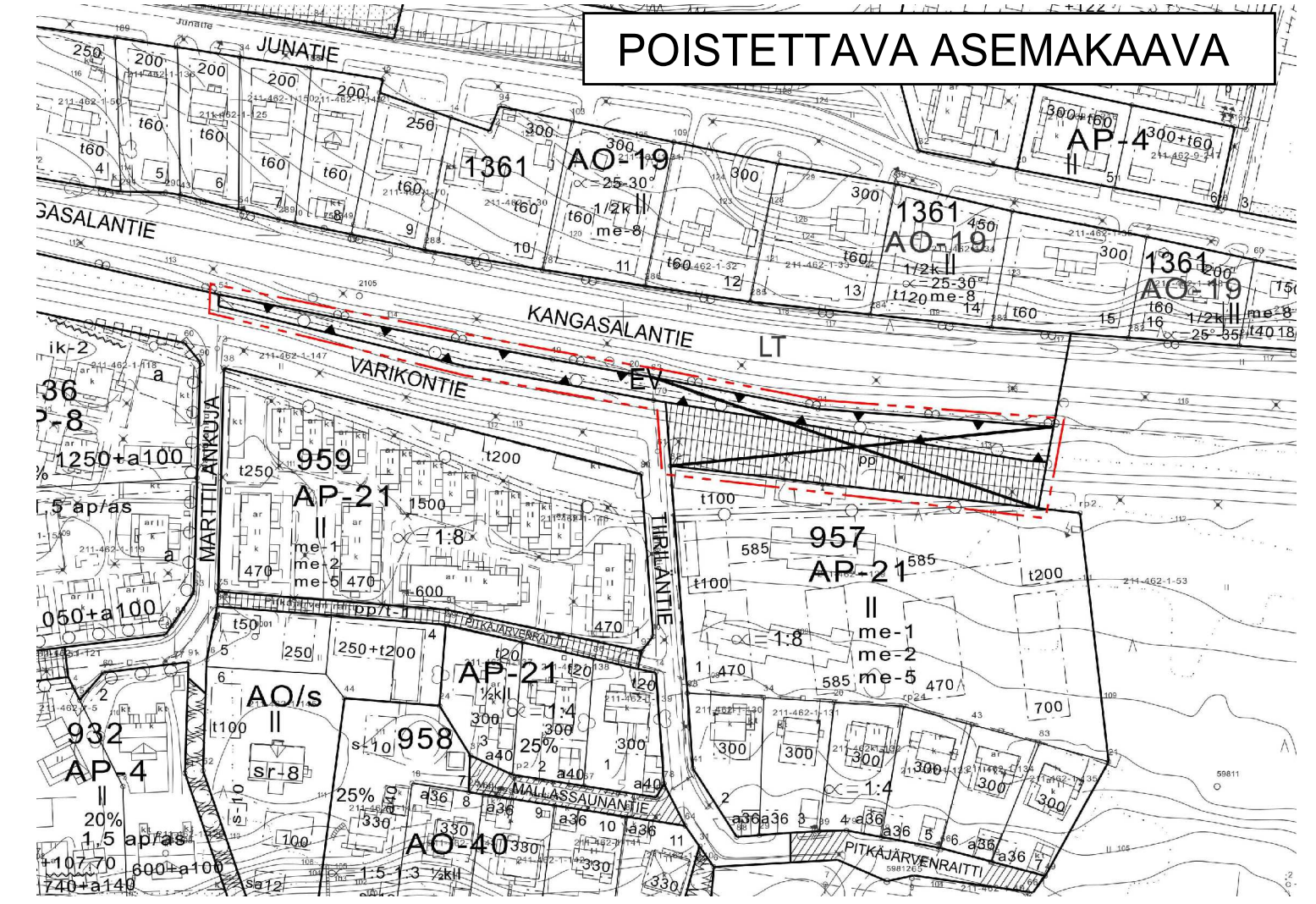



ASEMAKAAVAMERKINNÄT JA -MÄÄRÄYKSET:

-  3 m kaava-alueen rajan ulkopuolella oleva viiva.
-  Korttelin, korttelinosan ja alueen raja.
- VARIKONTIE** Kadun nimi.
-  Katu.



-  Poistettava asemakaava.
3m sen asemakaava-alueen ulkopuolella oleva viiva, jonka sisäpuolelta asemakaavamerkinntät ja -määräykset poistetaan.

ASEMAKAAVAN MUUTOS

Kaupunki	Kangasala
Kaupunginosa	Ilikko/5
Kortteli	katualue
Mittakaava	1:1000
Numero	893

Tällä asemakaavalla muutetaan Kangasalan valtuuston 10.11.2003 hyväksymää asemakaavaa


Kangasalan valtuusto on päätöksellään 15.04.2024 § 30 hyväksynyt tämän asemakaavan määräksinenn.

Jonna Sillman-Sola
 Jonna Sillman-Sola
 Hallintojohtaja

Pohjakartta täyttää kaavoitusmittausasetuksen (1284/1999) määräykset.

Simo Veijalainen
 Simo Veijalainen
 Maanmittausinsinööri
 14.11.2023

01.01.2012 alkaen käytämme suunnittelutyössä EUREF-FIN GK 24 tasokoordinaattijärjestelmää.



KANGASALAN KAUPUNKI **TEKNINEN KESKUS** **KAAVOITUS**

Sirpa Pitkämäki
 piirtänyt

Juhana Palokangas
 suunnitellut

Anna-Leena Lehtiniemi
 Anna-Leena Lehtiniemi
 kaupunginarkkitehti

VAL	15.04.2024
LTK	02.04.2024
LTK	23.01.2024
LTK	14.11.2023